



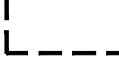
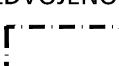



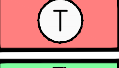





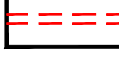
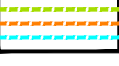





# PROSTORNI PLAN UREĐENJA OPĆINE POKUPSKO


## II. IZMJENE I DOPUNE

Auguštanovec

-  ŽUPANIJSKA GRANICA
-  OPĆINSKA / GRADSKA GRANICA
- POSTOJEĆE      PLANIRANO
-  GRANICE GRADEVINSKOG PODRUČJA NASELJA
  -  IZGRAĐENI DIO GRADEVINSKOG PODRUČJA NASELJA
  -  NEIZGRAĐENI OPREMLJENI DIO GRADEVINSKOG PODRUČJA NASELJA
-  IZDVOJENO GRADEVINSKO PODRUČJE IZVAN NASELJA
  -  GRANICE POVRŠINA ZA RAZVOJ IZVAN NASELJA
-  GOSPODARSKA NAMJENA
-  POSLOVNA NAMJENA  
komunalno servisa - KS
-  UGOSTITELJSKO TURISTIČKA NAMJENA  
turističko naselje - T2 kamp - T3
-  SPORTSKO-REKREACIJSKA NAMJENA  
K - kupalište
-  GROBLJE
-  GROBLJE ZA ŽIVOTINJE
- OSTALE NAMJENE
  -  TOPLANA NA BIO MASU
  -  KORIDOR U ISTRAŽIVANJU - DRŽAVNA CESTA
  -  KORIDOR PLANIRANE ŽUPANIJSKE CESTE
  -  POVRŠINE AKTIVNOG ILI MOGUĆEG KLIZIŠTA ILI ODRONA  
1. 2. i 3. kategorije
  -  Područje dobro očuvane i osobito vrijedne povijesne strukture  
režim zaštite - potpuna konzervatorska zaštita i očuvanje povijesnog kompleksa
  -  Područje kulturno povijesne cjeline različitog stupnja očuvanosti  
režim zaštite - konzervatorska zaštita vrijednih elemenata povijesne strukture
  -  Područje neposrednog kontakta i ekspozicije, te pojedinačne vrijedne strukture  
režim zaštite - očuvanje kompozicijskih vrijednosti naselja

Studeni 2017.

MJ 1:5 000



Županija: ZAGREBAČKA	
Općina: POKUPSKO	
Naziv prostornog plana: PROSTORNI PLAN UREĐENJA OPĆINE POKUPSKO II. IZMJENE I DOPUNE	
Naziv kartografskog prikaza: GRADEVINSKA PODRUČJA NASELJA AUGUŠTANOVEC	
Broj kartografskog prikaza: 4.4.	Mjerilo kartografskog prikaza: 1:5000
Odluka o izradi II. izmj. i dopuna PPUO Pokupsko 'Glasnik Zagrebačke županije' broj 26/16	Odluka predstavničkog tijela o dodošenju plana: 'Glasnik Zagrebačke županije' 29/07.24/11 34/17
Javna rasprava: 21.08.2017. - 04.09.2017.	Javno izlaganje: 23.08.2017.
Ponovna javna rasprava: 19.10. - 26.10.2017.	Javno izlaganje: 19.10.2017.
Pečat tijela odgovornog za provođenje javne rasprave:	Odgovorna osoba za provođenje javne rasprave: Božidar Škrinjaric oec.
Mišljenje na plan prema Zakonu o prostornom uređenju (NN 153/13 i 65/17):	Klasa: 350-02/17-03/8
ZAVOD ZA PROSTORNO UREĐENJE ZAGREBAČKE ŽUPANIJE Zagreb, 03.studeni 2017.	Urbroj: 238/1-126-17-2
Pravna osoba koja je izradila plan: URBANISTIČKI ZAVOD GRADA ZAGREBA d.o.o.	ZAGREB, Braće Domany 4.
Pečat pravne osobe koja je izradila plan:	Odgovorna osoba: Darijen Belc dipl.ing.grad.
Odgovorni voditelj: Zoran Hebar dipl. ing. arh.	
Stručni tim u izradi plana: 1. Zoran Hebar dipl. ing. arh.	2. Miroslav Šreng grad.teh. 3. Ljerkica Mišanović dipl.ing.arh.
Pečat predstavničkog tijela:	Predsjednik općinskog vijeća: Stjepan Sužec
Istovjetnost ovog prostornog plana s izvornikom ovjerava:	Pečat nadležnog tijela: