


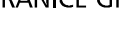

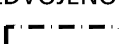
















PROSTORNI PLAN UREĐENJA OPĆINE POKUPSKO

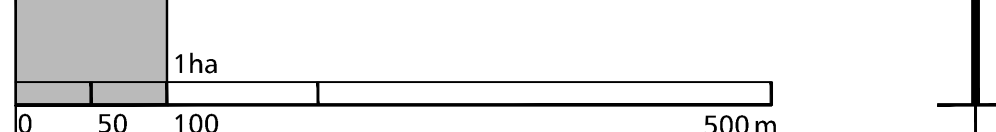
II. IZMJENE I DOPUNE

Augušanovec

-  ŽUPANIJSKA GRANICA
-  OPĆINSKA / GRADSKA GRANICA
- POSTOJEĆE PLANIRANO
-  GRANICE GRAĐEVINSKOG PODRUČJA NASELJA
 -  IZGRAĐENI DIO GRAĐEVINSKOG PODRUČJA NASELJA
 -  NEIZGRAĐENI DIO GRAĐEVINSKOG PODRUČJA NASELJA
-  IZDVOJENO GRAĐEVINSKO PODRUČJE IZVAN NASELJA
 -  GRANICE POVRŠINA ZA RAZVOJ IZVAN NASELJA
-  GOSPODARSKA NAMJENA
-  POSLOVNA NAMJENA
komunalno servisna - KS
-  UGOSTITELJSKO TURISTIČKA NAMJENA
kamp - T3
-  SPORTSKO-REKREACIJSKA NAMJENA
K - kupalište
-  GROBLJE
-  GROBLJE ZA ŽIVOTINJE
- OSTALE NAMJENE
 -  TOPLANA NA BIO MASU
 -  KORIDOR U ISTRAŽIVANJU - DRŽAVNA CESTA
 -  KORIDOR PLANIRANE ŽUPANIJSKE CESTE
 -  POVRŠINE AKTIVNOG ILI MOGUĆEG KLIZIŠTA ILI ODRONA
1. 2. i 3. kategorije
 -  Područje dobro očuvane i osobito vrijedne povijesne strukture
režim zaštite - potpuna konzervatorska zaštita i očuvanje povijesnog kompleksa
 -  Područje kulturno povijesne cjeline različitog stupnja očuvanosti
režim zaštite - konzervatorska zaštita vrijednih elemenata povijesne strukture
 -  Područje neposrednog kontakta i ekspozicije, te pojedinačne vrijedne strukture
režim zaštite - očuvanje kompozicijskih vrijednosti naselja

Srpanj 2017.

MJ 1:5 000



Županija: ZAGREBAČKA	
Općina: POKUPSKO	
Naziv prostornog plana: PROSTORNI PLAN UREĐENJA OPĆINE POKUPSKO II. IZMJENE I DOPUNE PRIJEDLOG ZA JAVNU RASPRAVU	
Naziv kartografskog prikaza: GRAĐEVINSKA PODRUČJA NASELJA AUGUŠTANOVEC	
Broj kartografskog prikaza: 4.4.	Mjerilo kartografskog prikaza: 1:5000
Odluka o izradi II. izmj. i dopuna PPUO Pokupsko Odluka predstavničkog tijela o dodošenju plana: 'Glasnik Zagrebačke županije' broj 26/16	
Odluka predstavničkog tijela o dodošenju plana: 'Glasnik Zagrebačke županije' broj 29/07 i 24/11	
Javna rasprava održana:	Javno izlaganje održano:
Pečat tijela odgovornog za provođenje javne rasprave:	Odgovorna osoba za provođenje javne rasprave: Božidar Škrinjaric oec.
Pravna osoba koja je izradila plan: URBANISTIČKI ZAVOD GRADA ZAGREBA d.o.o. ZAGREB, Braće Domany 4.	
Pečat pravne osobe koja je izradila plan: Odgovorna osoba: Darijen Belc dipl.ing.grad.	
Odgovorni voditelj: Zoran Hebar dipl. ing. arh.	
Stručni tim u izradi plana: 1. Zoran Hebar dipl. ing. arh. 2. Miroslav Šreng grad.teh. 3. Ljerkica Mišanović dipl.ing.arh.	
Pečat predstavničkog tijela:	Predsjednik općinskog vijeća: Stjepan Busija
Istovjetnost ovog prostornog plana s izvornikom ovjerava:	Pečat nadležnog tijela: