

GEO - LAND d.o.o. za geodeziju, geoinformatiku, projektiranje i usluge

A. A. Mihanovića 14, 10450 Jastrebarsko, MB 04274962
T 01 6281 130 | M 098 233 519 | F 01 6281 133 | E geo-land@geo-land.hr
W www.geo-land.hr | OIB 20257722022 | IBAN HR742360001102439540

Investitor:
Županijska uprava za ceste Zagrebačke županije
Remetinečka cesta 3, 10000 Zagreb
OIB 16361613293

Katastarska općina: LUKINIĆ BRDO
MBR: 331686
Detaljni list: 2, 5, 8, 9



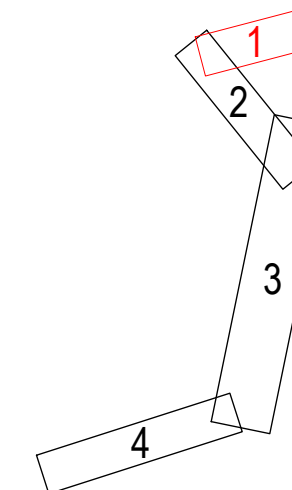
KOPIJA KATASTARSKOG PLANA

- predloženo novo stanje -
- ZK oznake čestica -

Mjerilo 1:1000
Izvorno mjerilo 1:2880

Evidentiranja izvedenog stanja javne ceste:
županijska cesta 1046: A.G. Grada V. Gorica – Lukinić Brdo – D36


Veza listova:



Izradio:
Hrvoje Sertić, mag.ing.geod.et.geoinf.
Jastrebarsko, 10. siječanj 2020. godine
Broj elaborata: 2-2020

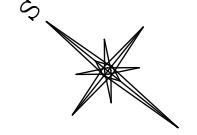
Odgovorna osoba za obavljanje stručnih
geodetskih poslova:
Martin Lončarić, dipl.ing.geod.





Investitor:
 Županijska uprava za ceste Zagrebačke županije
 Remetinečka cesta 3, 10000 Zagreb
 OIB 16361613293

Katastarska općina: LUKINIĆ BRDO
 MBR: 331686
 Detaljni list: 2, 5, 8, 9



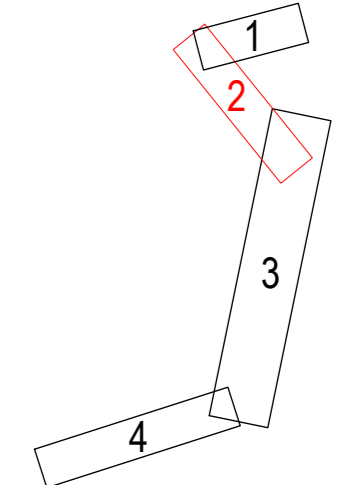
KOPIJA KATASTARSKOG PLANA

- predloženo novo stanje -
 - ZK oznake čestica -

Mjerilo 1:1000
 Izvorno mjerilo 1:2880

Evidentiranje izvedenog stanja javne ceste:
 županijska cesta 1046: A.G. Grada V. Gorica – Lukinić Brdo – D36

Veza listova:



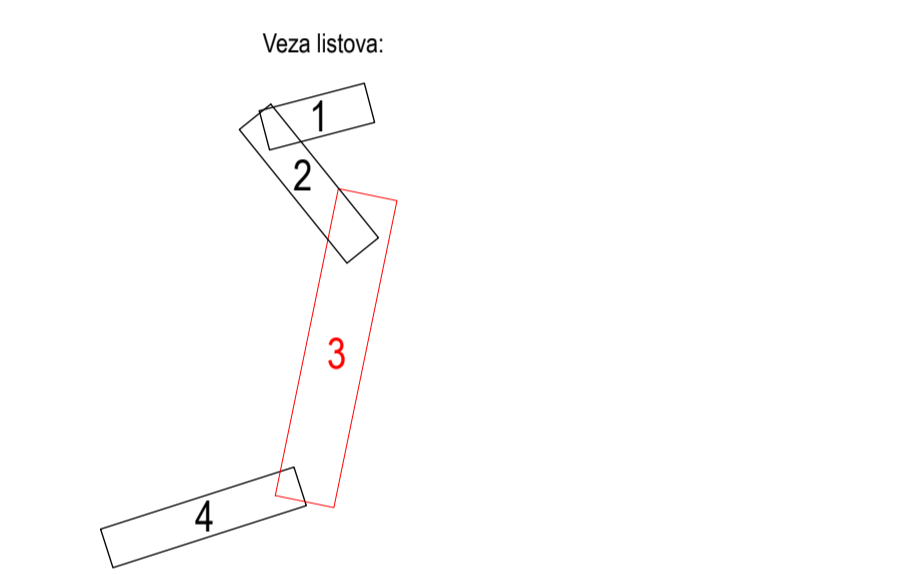
Izradio:
 Hrvoje Sertić, mag.ing.geod.et.geoinf.
 Jastrebarsko, 10. siječanj 2020. godine
 Broj elaborata: 2-2020

Odgovorna osoba za obavljanje stručnih
 geodetskih poslova:
 Martin Lončarić, dipl.ing.geod.

KOPIJA KATASTARSKOG PLANA
- predloženi novo stanje -
- ZK oznake čestica -

Mjerilo 1:1000
Izvor: mjerilo 1:2500

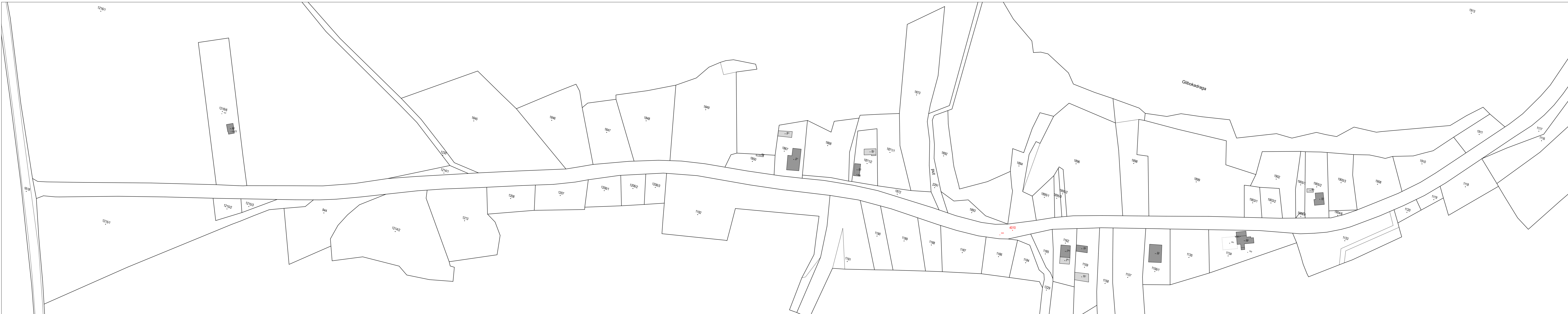
Evidentiranje izvedenog stanja javne ceste:
županijska cesta 1046: A.G. Grada V. Gorica – Lukinić Brdo – D36



Izdalo:
Hrvoje Šerić, mag. ing. geod. et geoinf.
Jastrebarsko, 10. siječanj 2020. godine
Broj elaborata: 2-2020

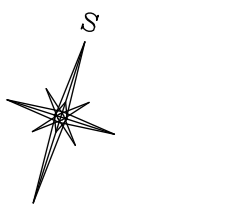
Odgovorna osoba za završavanje stručnih
geodetskih poslova:
Martin Lončarić, dipl. ing. geod.





Investitor:
 Županijska uprava za ceste Zagrebačke županije
 Remetinečka cesta 3, 10000 Zagreb
 OIB 16361613293

Katastarska općina: LUKINIĆ BRDO
 MBR: 331686
 Detaljni list: 2, 5, 8, 9



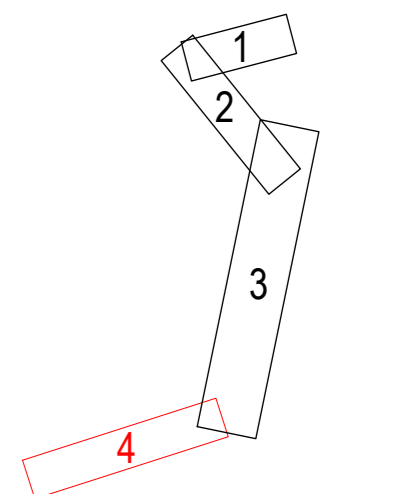
KOPIJA KATASTARSKOG PLANA

- predloženo novo stanje -
 - ZK oznake čestica -

Mjerilo 1:1000
 Izvorno mjerilo 1:2880

Evidentiranja izvedenog stanja javne ceste:
 županijska cesta 1046: A.G. Grada V. Gorica – Lukinić Brdo – D36

Veza listova:



Izradio:
 Hrvoje Sertić, mag.ing.geod.et.geoinf.
 Jastrebarsko, 10. siječanj 2020. godine
 Broj elaborata: 2-2020

Odgovorna osoba za obavljanje stručnih
 geodetskih poslova:
 Martin Lončarić, dipl.ing.geod.