




# TUMAČ PLANSKOG ZNAKOVLJA


## [OB-1-1] Obuhvat prostornog plana



[OB-1-1-3001] Obuhvat prostornog plana

## [IS-2-1] Elektronička komunikacijska mreža

 [IS-2-1-2001] Elektronički komunikacijski vod područnog (regionalnog) značaja s povezanom opremom

 [IS-2-1-2002] Elektronički komunikacijski vod područnog (regionalnog) značaja s povezanom opremom - planirano




[IS-2-1-2101] Građevina/uređaj u nepokretnoj elektroničkoj komunikacijskoj mreži područnog (regionalnog) značaja



[IS-2-1-2201] Odašiljač/stup pokretne elektroničke komunikacijske mreže područnog (regionalnog) značaja




[IS-2-1-2300] Zona elektroničke komunikacijske infrastrukture (zona smještaja odašiljača/stupa pokretne elektroničke komunikacijske mreže) - planirano

 [IS-2-1-3001] Elektronički komunikacijski vod s povezanom opremom



[IS-2-1-3101] Građevina/uređaj u nepokretnoj elektroničkoj komunikacijskoj mreži

## [IS-2-2] Sustav veza, odašiljača i radara

 [IS-2-2-1002] Radijski koridori i elektronički komunikacijski vodovi pružatelja usluga zemaljske radiodifuzije od državnog značaja - planirano

REPUBLIKA HRVATSKA  
ZAGREBAČKA ŽUPANIJA, OPĆINA POKUPSKO

Naziv prostornog plana:

## Prostorni plan uređenja Općine Pokupsko

Naziv kartografskog prikaza prostornog plana:

2.2. Komunikacijski sustav

Mjerilo prikaza:

1:25000

Vrsta postupka:

Postupak izrade i donošenja izmjene i dopune prostornog plana

Faza izrade plana:

Prijedlog prostornog plana za javnu raspravu

Oznaka revizije plana:

Odluka o izradi prostornog plana:

Odluka o izradi izmjene i dopune Prostornog plana uređenja Općine Pokupsko (Glasnik Zagrebačke županije broj 12/24)

Javna rasprava:

Javna rasprava provodi se od 17.02.2025. do zaključno s danom 24.02.2025.

Javni uvid:

od 17.02.2025. godine do 24.02.2025. godine, na lokaciji: Općinska vijećnica, Trg Pavla Štoosa 15, 10414 Pokupsko, svaki radni dan od 08:00 do 13:00 sati

Javno izlaganje:

dana 19.02.2025. godine, na lokaciji: Općinska vijećnica, Trg Pavla Štoosa 15, 10414 Pokupsko, 11:00 sati

Nositelj izrade prostornog plana:

Zagrebačka županija, Općina Pokupsko  
Jedinstveni upravni odjel

Odgovorna osoba nositelja izrade:

PROČELNICA  
Martina Šandor Klasnić mag.oec.

Tijelo koje donosi prostorni plan:

Zagrebačka županija, Općina Pokupsko  
Općinsko vijeće

Predsjednik tijela koje donosi prostorni plan:

PREDSJEDNIK OPĆINSKOG VIJEĆA  
Stjepan Sućec

Stručni izrađivač prostornog plana:

Zavod za prostorno uređenje Zagrebačke županije  
Zagreb, Ulica grada Vukovara 72  
OIB: 97984258977

Odgovorna osoba stručnog izrađivača:

RAVNATELJICA  
Željka Kućinić dipl.ing.arh.

Odgovorni voditelj izrade:

Suzana Vujčić dipl.ing.arh.

Stručni tim:

Naziv prostornog plana:

## Prostorni plan uređenja Općine Pokupsko

Naziv kartografskog prikaza prostornog plana:

2.2. Komunikacijski sustav

Mjerilo prikaza:

1:25000

Vrsta postupka:

Postupak izrade i donošenja izmjene i dopune prostornog plana

Faza izrade plana:

Prijedlog prostornog plana za javnu raspravu

Oznaka revizije plana:

### Prostor za digitalni potpis

Odgovorna osoba nositelja izrade:

PROČELNICA

Martina Šandor Klasnić mag.oec.

Odgovorna osoba stručnog izrađivača:

RAVNATELJICA

Željka Kučinić dipl.ing.arh.

Odgovorni voditelj izrade:

Suzana Vujčić dipl.ing.arh.