





TUMAČ PLANSKOG ZNAKOVLJA

[OB-1-1] Obuhvat prostornog plana







[OB-1-1-3001] Obuhvat prostornog plana





[IS-4-1] Vodoopskrba i drugo korištenje voda

 [IS-4-1-2001] Vodoopskrbni cjevovod područnog (regionalnog) značaja s pripadajućim građevinama i uređajima	 [IS-4-1-3002] Vodoopskrbni cjevovod s pripadajućim građevinama i uređajima - planirano
 [IS-4-1-3001] Vodoopskrbni cjevovod s pripadajućim građevinama i uređajima	 [IS-4-1-3201] (VV) Vodna građevina za vodoopskrbu

[IS-4-2] Otpadne i oborinske vode

 [IS-4-2-3002] Cjevovod za javnu odvodnju s pripadajućim građevinama i uređajima - planirano	 [IS-4-2-3106] (Oc) Crpna stanica - planirano
 [IS-4-2-3104] (Op) Uređaj za pročišćavanje otpadnih voda - planirano	 [IS-4-2-3108] (Oi) Ispust u prijemnik - planirano

[IS-4-3] Uređenje vodotoka i voda

 [IS-4-3-1201] Regulacijska i zaštitna vodna građevina državnog značaja s pripadajućim građevinama i uređajima	 [IS-4-3-3201] Regulacijska i zaštitna vodna građevina s pripadajućim građevinama i uređajima
 [IS-4-3-1202] Regulacijska i zaštitna vodna građevina državnog značaja s pripadajućim građevinama i uređajima - planirano	 [IS-4-3-3202] Regulacijska i zaštitna vodna građevina s pripadajućim građevinama i uređajima - planirano

[IS-4-4] Melioracijska odvodnja



[IS-4-4-3002] Melioracijska odvodnja s pripadajućim građevinama i uređajima - planirano

REPUBLIKA HRVATSKA
ZAGREBAČKA ŽUPANIJA, OPĆINA POKUPSKO

Naziv prostornog plana:

Prostorni plan uređenja Općine Pokupsko

Naziv kartografskog prikaza prostornog plana:

2.4. Vodnogospodarski sustav

Mjerilo prikaza:

1:25000

Vrsta postupka:

Postupak izrade i donošenja izmjene i dopune prostornog plana

Faza izrade plana:

Prijedlog prostornog plana za javnu raspravu

Oznaka revizije plana:

Odluka o izradi prostornog plana:

Odluka o izradi izmjene i dopune Prostornog plana uređenja Općine Pokupsko (Glasnik Zagrebačke županije broj 12/24)

Javna rasprava:

Javna rasprava provodi se od 17.02.2025. do zaključno s danom 24.02.2025.

Javni uvid:

od 17.02.2025. godine do 24.02.2025. godine, na lokaciji: Općinska vijećnica, Trg Pavla Štoosa 15, 10414 Pokupsko, svaki radni dan od 08:00 do 13:00 sati

Javno izlaganje:

dana 19.02.2025. godine, na lokaciji: Općinska vijećnica, Trg Pavla Štoosa 15, 10414 Pokupsko, 11:00 sati

Nositelj izrade prostornog plana:

Zagrebačka županija, Općina Pokupsko
Jedinstveni upravni odjel

Odgovorna osoba nositelja izrade:

PROČELNICA
Martina Šandor Klasnić mag.oec.

Tijelo koje donosi prostorni plan:

Zagrebačka županija, Općina Pokupsko
Općinsko vijeće

Predsjednik tijela koje donosi prostorni plan:

PREDSJEDNIK OPĆINSKOG VIJEĆA
Stjepan Sućec

Stručni izrađivač prostornog plana:

Zavod za prostorno uređenje Zagrebačke županije
Zagreb, Ulica grada Vukovara 72
OIB: 97984258977

Odgovorna osoba stručnog izrađivača:

RAVNATELJICA
Željka Kućinić dipl.ing.arh.

Odgovorni voditelj izrade:

Suzana Vujčić dipl.ing.arh.

Stručni tim:

Naziv prostornog plana:

Prostorni plan uređenja Općine Pokupsko

Naziv kartografskog prikaza prostornog plana:

2.4. Vodnogospodarski sustav

Mjerilo prikaza:

1:25000

Vrsta postupka:

Postupak izrade i donošenja izmjene i dopune prostornog plana

Faza izrade plana:

Prijedlog prostornog plana za javnu raspravu

Oznaka revizije plana:

Prostor za digitalni potpis

Odgovorna osoba nositelja izrade:

PROČELNICA

Martina Šandor Klasnić mag.oec.

Odgovorna osoba stručnog izrađivača:

RAVNATELJICA

Željka Kučinić dipl.ing.arh.

Odgovorni voditelj izrade:

Suzana Vujčić dipl.ing.arh.