




TUMAČ PLANSKOG ZNAKOVLJA

[OB-1-1] Obuhvat prostornog plana



[OB-1-1-3001] Obuhvat prostornog plana


[KN-2-1] Građevinska područja




[KN-2-1-3201] Izdvojeno
građevinsko područje
izvan naselja (GPIN)



[KN-2-1-3202] (GPIN)
Izgrađeno




[KN-2-1-3203] (GPIN)
Neizgrađeno



[KN-2-1-3301]
Građevinsko područje
naselja (GPN)



[KN-2-1-3302] (GPN)
Izgrađeno



[KN-2-1-3303] (GPN)
Neizgrađeno

REPUBLIKA HRVATSKA
ZAGREBAČKA ŽUPANIJA, OPĆINA POKUPSKO

Naziv prostornog plana:

Prostorni plan uređenja Općine Pokupsko

Naziv kartografskog prikaza prostornog plana:

1.2. Građevinska područja

Mjerilo prikaza:

1:5000

Vrsta postupka:

Postupak izrade i donošenja izmjene i dopune prostornog plana

Faza izrade plana:

Prijedlog prostornog plana za javnu raspravu

Oznaka revizije plana:

Odluka o izradi prostornog plana:

Odluka o izradi izmjene i dopune Prostornog plana uređenja Općine Pokupsko (Glasnik Zagrebačke županije broj 12/24)

Javna rasprava:

Javna rasprava provodi se od 17.02.2025. do zaključno s danom 24.02.2025.

Javni uvid:

od 17.02.2025. godine do 24.02.2025. godine, na lokaciji: Općinska vijećnica, Trg Pavla Štoosa 15, 10414 Pokupsko, svaki radni dan od 08:00 do 13:00 sati

Javno izlaganje:

dana 19.02.2025. godine, na lokaciji: Općinska vijećnica, Trg Pavla Štoosa 15, 10414 Pokupsko, 11:00 sati

Nositelj izrade prostornog plana:

Zagrebačka županija, Općina Pokupsko
Jedinstveni upravni odjel

Odgovorna osoba nositelja izrade:

PROČELNICA
Martina Šandor Klasnić mag.oec.

Tijelo koje donosi prostorni plan:

Zagrebačka županija, Općina Pokupsko
Općinsko vijeće

Predsjednik tijela koje donosi prostorni plan:

PREDSJEDNIK OPĆINSKOG VIJEĆA
Stjepan Sućec

Stručni izrađivač prostornog plana:

Zavod za prostorno uređenje Zagrebačke županije
Zagreb, Ulica grada Vukovara 72
OIB: 97984258977

Odgovorna osoba stručnog izrađivača:

RAVNATELJICA
Željka Kućinić dipl.ing.arh.

Odgovorni voditelj izrade:

Suzana Vujčić dipl.ing.arh.

Stručni tim:

Naziv prostornog plana:

Prostorni plan uređenja Općine Pokupsko

Naziv kartografskog prikaza prostornog plana:

1.2. Građevinska područja

Mjerilo prikaza:

1:5000

Vrsta postupka:

Postupak izrade i donošenja izmjene i dopune prostornog plana

Faza izrade plana:

Prijedlog prostornog plana za javnu raspravu

Oznaka revizije plana:

Prostor za digitalni potpis

Odgovorna osoba nositelja izrade:

PROČELNICA

Martina Šandor Klasnić mag.oec.

MARTINA ŠANDOR KLASNIĆ

HR-39786193612



Elektronički potpisano: 14.02.2025T15:19:28 (UTC:2025-02-14T14:19:28Z)

Provjera: <https://epotpis.rdd.hr/provjera>

Broj zapisa: 1b26f391-2dc7-488b-9429-b890a5e46b77



Odgovorna osoba stručnog izrađivača:

RAVNATELJICA

Željka Kučinić dipl.ing.arh.

ŽELJKA KUČINIĆ

HR-14454662418



Elektronički potpisano: 14.02.2025T14:54:59 (UTC:2025-02-14T13:54:59Z)

Provjera: <https://epotpis.rdd.hr/provjera>

Broj zapisa: 47a49536-7d47-499d-94a5-8e87b8f24344



Odgovorni voditelj izrade:

Suzana Vujčić dipl.ing.arh.

SUZANA VUJČIĆ

HR-10070222311



Elektronički potpisano: 14.02.2025T17:21:10 (UTC:2025-02-14T16:21:10Z)

Provjera: <https://epotpis.rdd.hr/provjera>

Broj zapisa: c3225a10-463f-497a-8c83-e7c565aef545

